

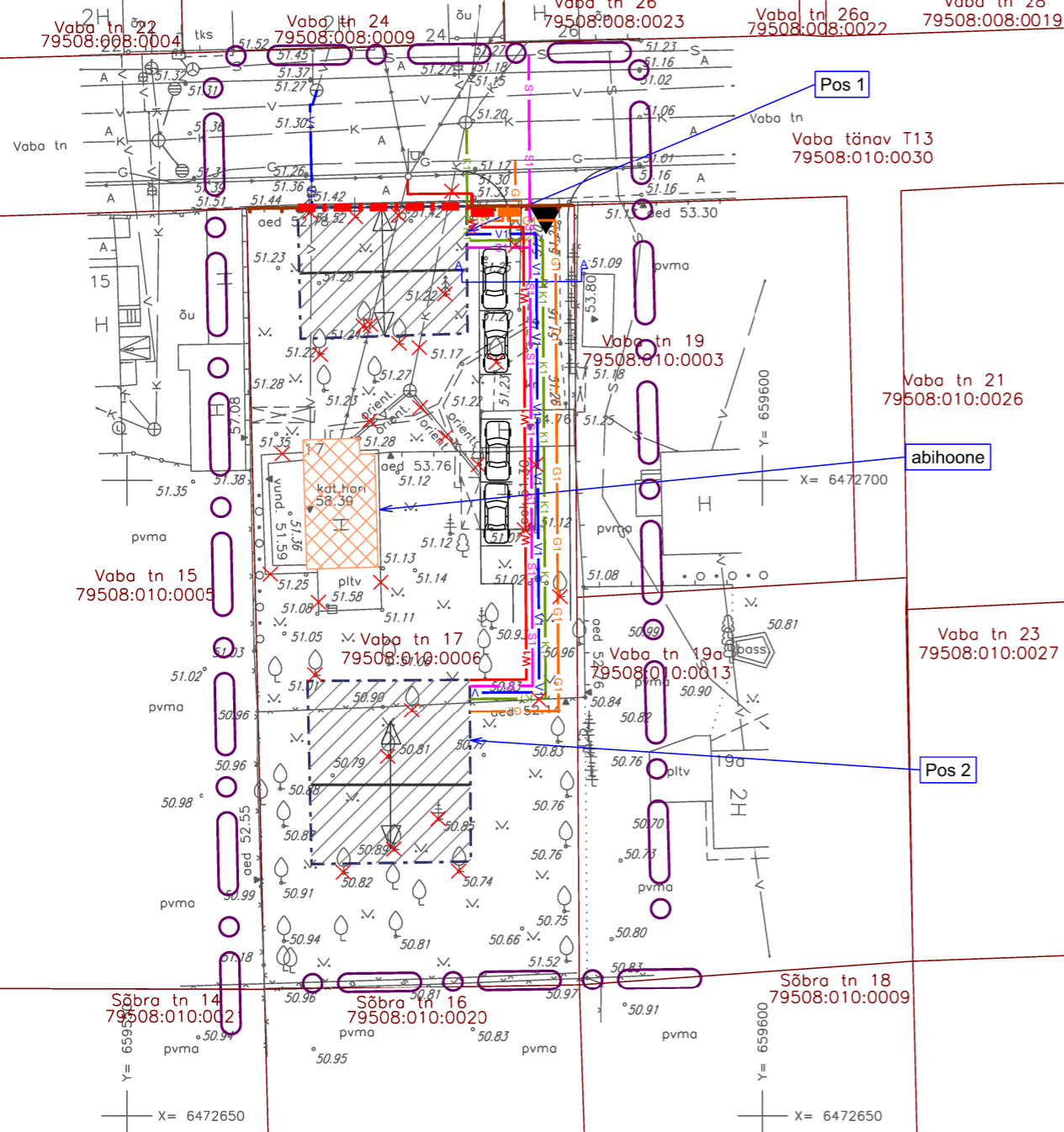
Põhi



Lõuna

tuletõrjehüdrant Vaba ja Kesk  
tänav ristmikul (ca 85 m kaugusel)

tuletõrjehüdrant Vaba ja Tähe  
tänav ristmikul (ca 150 m kaugusel)



Leppemärgid:

- planeeringuala piir
- katastriüksuse piir
- olemasolev hoone
- planeeritud hoonestusala, katuseharjajoon ja -kalde suund
- planeeritud kohustuslik ehitusjoon
- planeeritud juurdepääsutee / parkimiskoht
- planeeritud juurdepääs krundile
- likvideeritav objekt
- olemasolev veetorustik
- olemasolev kanalisatsioon
- olemasolev gaasitorustik
- olemasolev sidekanalisatsioon
- olemasolev madalpingekaabel
- planeeritud veetorustik
- planeeritud kanalisatsioon
- planeeritud gaasitorustik/gaasirõhu regulaatorkapp
- planeeritud sidekanalisatsioon
- planeeritud madalpingekaabel/kilp

SKANEERITUD:



KOOSKÖLASTATUD

TIINA KUUSEPUU

Nr. 76 : Os. : 04 : 2013 a.

nimi:

allkiri:

KOOSKÖLASTATUD

Elektrilevi OÜ arendus-ehitusosakond

Nr. 76 23 5634

" 20 " 03 " 20 13

TINGIMUSTEL: Tööprojektiid

uusväljastada täiendavalt

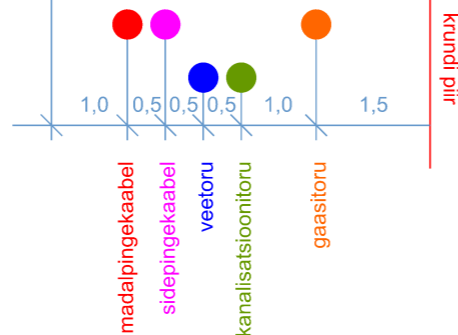
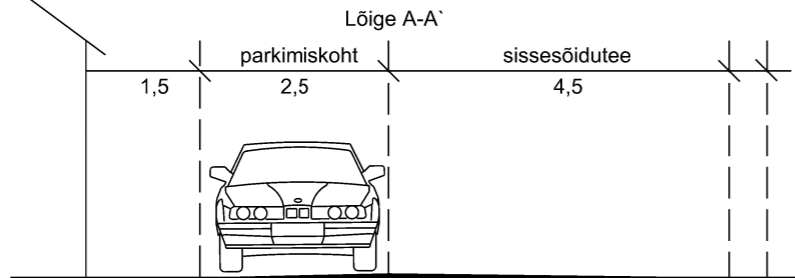
Tatjana Borševitskaja  
Elektrilevi OÜ

AS-i Tartu Veevärk poolt  
ÜLE VAADATUD

" 3 " 04 " 20 13 a. nr. 191

Märkus:

Geodeetiline alusplaan on mõõdetud Kobras AS'i poolt  
(litsentsi nr. 170 MA, 17.12.2003) 2012.a juunis (töö nr: 2012-117).



**PLAAN OÜ**  
Tamme pst 111  
Tartu 50416  
reg. 12199722

Töö nimetus

Vaba tn 17 krundi  
detailplaneering

Maastiku-  
arhitekt:  
Tiina  
Kuusepuu

Allkiri:

Objekt:  
Tartu linn, Vaba tn 17 maaüksus

Planeerija:  
Kärt Pill

Joonise nimetus:  
Tehnovõrgud, maakasutus ja  
kitsendused

Jooniseid:  
7

Joonis:  
5

Planeeringust  
huvitatud isik:  
Ülo Hage

Möötkava:  
M 1:500

Kuup:  
Töö nr:  
DP 0112 - 11